Листая прошлого страницы

Элективный курс по истории родного края

Беспалько Ольга Антоновна
учитель истории и обществознания
НОУ «Школа-интернат № 24 ОАО «РЖД»

Страна Сибирь

Прибайкалье в древности

Культура Древнего Прибайкалья

Экскурсия по залам краеведческого музея г. Бирюсинска

Коренное население земли Иркутской

Страна Сибирь

«Что за богатейший край сия Сибирь…»
А.И. Радищев

Урок 1-2

www.OnlineRussia.ru
СЕВЕРНЫЙ ЛЕДОВИТЫЙ ОКЕАН
НОРВЕЖСКОЕ МОРЕ
СЕВЕРНОЕ МОРЕ
НОРВЕГИЯ
ШВЕЦИЯ
ПОЛЬША
УКРАИНА
ИРАН
КАЗАХСТАН
МОНГОЛИЯ
КИТАЙ
ЯПОНИЯ
БАРЕНЦЕВО МОРЕ
КАРСКОЕ МОРЕ
ВОСТОЧНО-СИБИРСКОЕ МОРЕ
БЕРИНГОВО МОРЕ
МОРЕ ЛАПТЕВЫХ
ОХОТСКОЕ МОРЕ
ЯПОНСКОЕ МОРЕ
Каспийское море
Шпицберген (Норв.)
Земля Франца-Иосифа
Северная Земля
Новосибирские о-ва
о.Врангеля
п-ов Чукотка
Анадырь
Здинбург
Стокгольм
Мурманск
Новая Земля
Калининград
Рига
Хельсинки
Таллин
Кольский п-ов
С.-Петербург
Вильнюс
Минск
Москва
Киев
Нарьян-Мар
п-ов Ямал
п-ов Таймыр
Дудинка
Воркута
Сыктывкар
Н.Новгород
Казань
Пермь
Саратов
Ростов-на-Дону
Уфа
Екатеринбург
Нижневартовск
Тура
Челябинск
Омск
Томск
Красноярск
Астрахань
Тбилиси
Ереван
Новосибирск
Кемерово
Астана
Абакан
Кызыл
Иркутск
Бакч
Улан-Батор
Якутск
Магадан
п-ов Камчатка
Петропавловск-Камчатский
о.Сахалин
Южно-Сахалинск
Биробиджан
Хабаровск
Благовещенск
Саппоро
Чита
Цицикар
Харбин
Чанчунь
Владивосток
СЕВЕРО-ЗАПАДНЫЙ ФО
ЦЕНТРАЛЬНЫЙ ФО
ПРИВОЛЖСКИЙ ФО
ЮЖНЫЙ ФО
УРАЛЬСКИЙ ФЕДЕРАЛЬНЫЙ ОКРУГ
СИБИРСКИЙ ФЕДЕРАЛЬНЫЙ ОКРУГ
ДАЛЬНЕВОСТОЧНЫЙ ФЕДЕРАЛЬНЫЙ ОКРУГ
Среднесибирское плоскогорье
Западно-Сибирская равнина
Становое нагорье
0 500 1000 2000 км
РОССИЙСКАЯ ФЕДЕРАЦИЯ
1 - Великобритания
2 - Дания
3 - Германия
4 - Финляндия
5 - Эстония
6 - Латвия
7 - Литва
8 - Белоруссия
9 - Грузия
10 - Азербайджан
11 - Армения
12 - Туркмения
13 - Узбекистан
14 - Корея

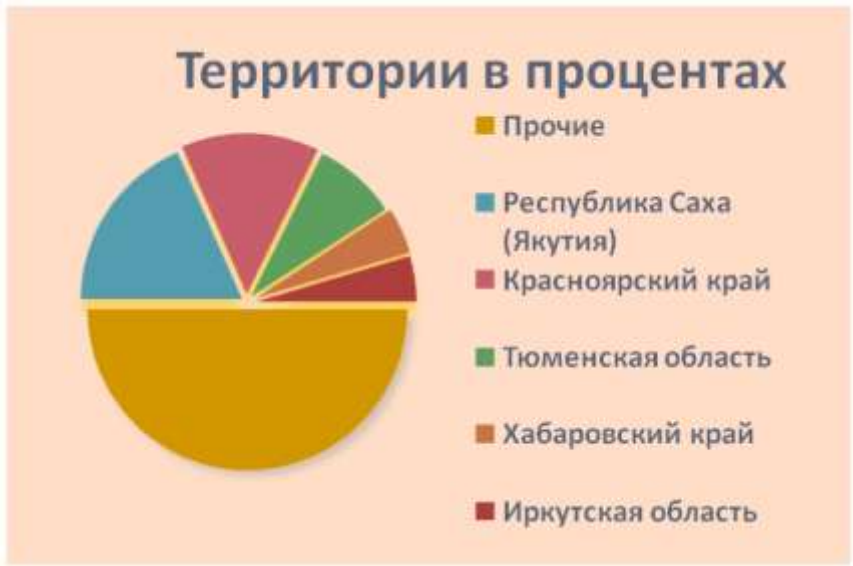
Территории в процентах
Прочие
Республика Саха (Якутия)
Красноярский край
Тюменская область
Хабаровский край
Иркутская область

ЛЕДОВИТЫЙ ОКЕАН
МОРЕ ЛАПТЕВЫХ
ВОСТОЧНО-СИБИРСКОЕ МОРЕ
ЧУКОТСКИЙ АВТ. ОКРУГ
КОРЯКСКИЙ АВТ. ОКРУГ
КАМЧАТСКАЯ ОБЛ.
ТАЙМЫРСКИЙ (ДОЛГАНО-НЕНЕЦКИЙ) АВТ. ОКРУГ
РЕСПУБЛИКА САХА (ЯКУТИЯ)
ЭВЕНКИЙСКИЙ АВТ. ОКРУГ
ЯМАЛО-НЕНЕЦКИЙ АВТ. ОКРУГ
ХАНТЫ-МАНСИЙСКИЙ АВТ. ОКРУГ
РЕСПУБЛИКА КОМИ
АРХАНГЕЛЬСКАЯ ОБЛ.
ХАБАРОВСКИЙ КРАЙ
АМУРСКАЯ ОБЛ.
ИРКУТСКАЯ ОБЛ.
КРАСНОЯРСКИЙ КРАЙ
ТЮМЕНСКАЯ ОБЛ.
ОМСКАЯ ОБЛ.
ТОМСКАЯ ОБЛ.
АЛТАЙСКИЙ КРАЙ
РЕСПУБЛИКА БУРЯТИЯ
ПРИМОРСКИЙ КРАЙ
САХАЛИНСКАЯ ОБЛ.
ОХОТСКОЕ МОРЕ
ЯПОНСКОЕ МОРЕ
КАЗАХСТАН
КИТАЙ
МОНГОЛИЯ
Цифрами на карте обозначены субъекты Российской Федерации
1 Ленинградская область
2 Новгородская область
3 Нижегородская область
4 Республика Мордовия
5 Республика Марий Эл
6 Чувашская Республика–Чувашия
7 Коми-Пермяцкий автономный округ
8 Удмуртская Республика
9 Республика Татарстан (Татарстан)
10 Краснодарский край
11 Республика Адыгея (Адыгея)
12 Карачаево-Черкесская Республика
13 Ставропольский край
14 Кабардино-Балкарская Республика
15 Республика Северная Осетия–Алания
16 Республика Ингушетия
17 Чеченская Республика
18 Республика Калмыкия
19 Республика Дагестан
20 Республика Хакасия
21 Усть-Ордынский Бурятский автономный округ
22 Агинский Бурятский автономный округ
23 Еврейская автономная область
Цифрами на карте обозначены федеральные округа
1 СЕВЕРО-ЗАПАДНЫЙ
2 ЦЕНТРАЛЬНЫЙ
3 ПРИВОЛЖСКИЙ
4 ЮЖНЫЙ
5 УРАЛЬСКИЙ
6 СИБИРСКИЙ
7 ДАЛЬНЕВОСТОЧНЫЙ
Цифрами на карте обозначены государства
I АЗЕРБАЙДЖАН
II АРМЕНИЯ
III ГРУЗИЯ
IV МОЛДАВИЯ
V ЭСТОНИЯ
Границы
России
полярных владений
субъектов Федерации
федеральных округов
Центры федеральных округов
Примечания:
1. Города федерального значения Москва и Санкт-Петербург являются субъектами Российской Федерации.
2. Названия областей, одноименные с их центрами, на карте не подписаны, кроме тех, в состав которых входят автономные округа.
3. Граница между Республикой Ингушетия и Чеченской Республикой не показана.
0 250 км

Иркутская область

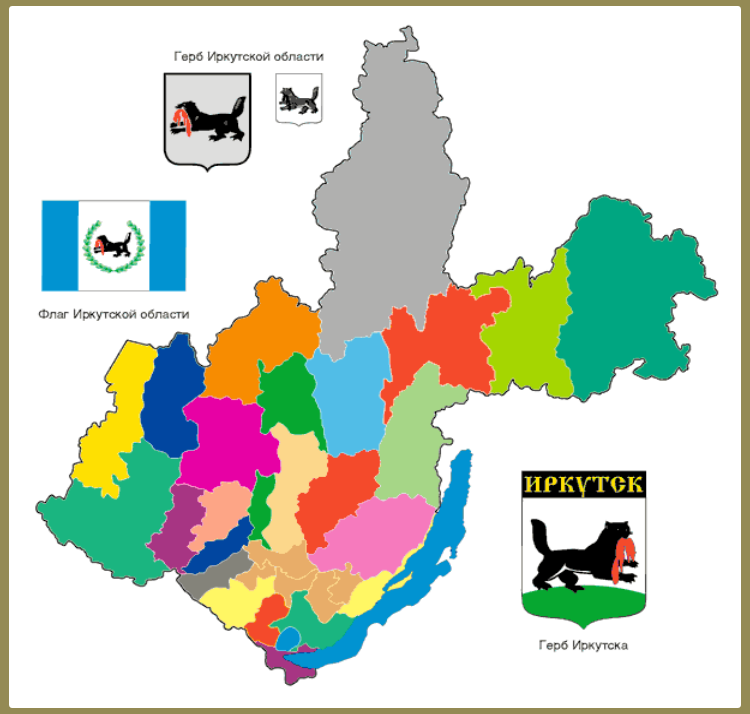

27 сентября - День Иркутской области
Площадь - 767,900 км²
Образована 26 сентября 1937 г.
Иркутск - административный центр

Государственная символика Иркутской области

Синий — символ воды - озеро Байкал, Ангара и другие реки области;

Белый — символ чистоты, добра, скромности, символ белоснежных сибирских зим;

Зелёный - цвет ветвей кедра — цвет надежды, радости, изобилия, уникальная флора и фауна, лесные богатства области;

Чёрный -благоразумие, смирение, скромность;

Красный — храбрость, мужество, неустрашимость.

Флаг утверждён 25 июня 1997 г. (автор С. Б. Демков)

Государственная символика Иркутской области

Герб был пожалован Иркутску 18 февраля 1690 года.

<u>Геральдическое описание герба гласит:</u>

«В серебряном поле чёрный бабр с червлёными глазами, держащий в пасти червлёного соболя»

Государственная символика Иркутской области

Неофициальный гимн

«Славное море — священный Байкал»

Автор слов —
Дмитрий Павлович Давыдов,
сибирский поэт и просветитель,
исследователь, этнограф
и археолог.

Изначальный вариант песни –
стихотворение Д. П. Давыдова
«Думы беглеца на Байкале» (1858 г.)

Байкал – объект всемирного наследия

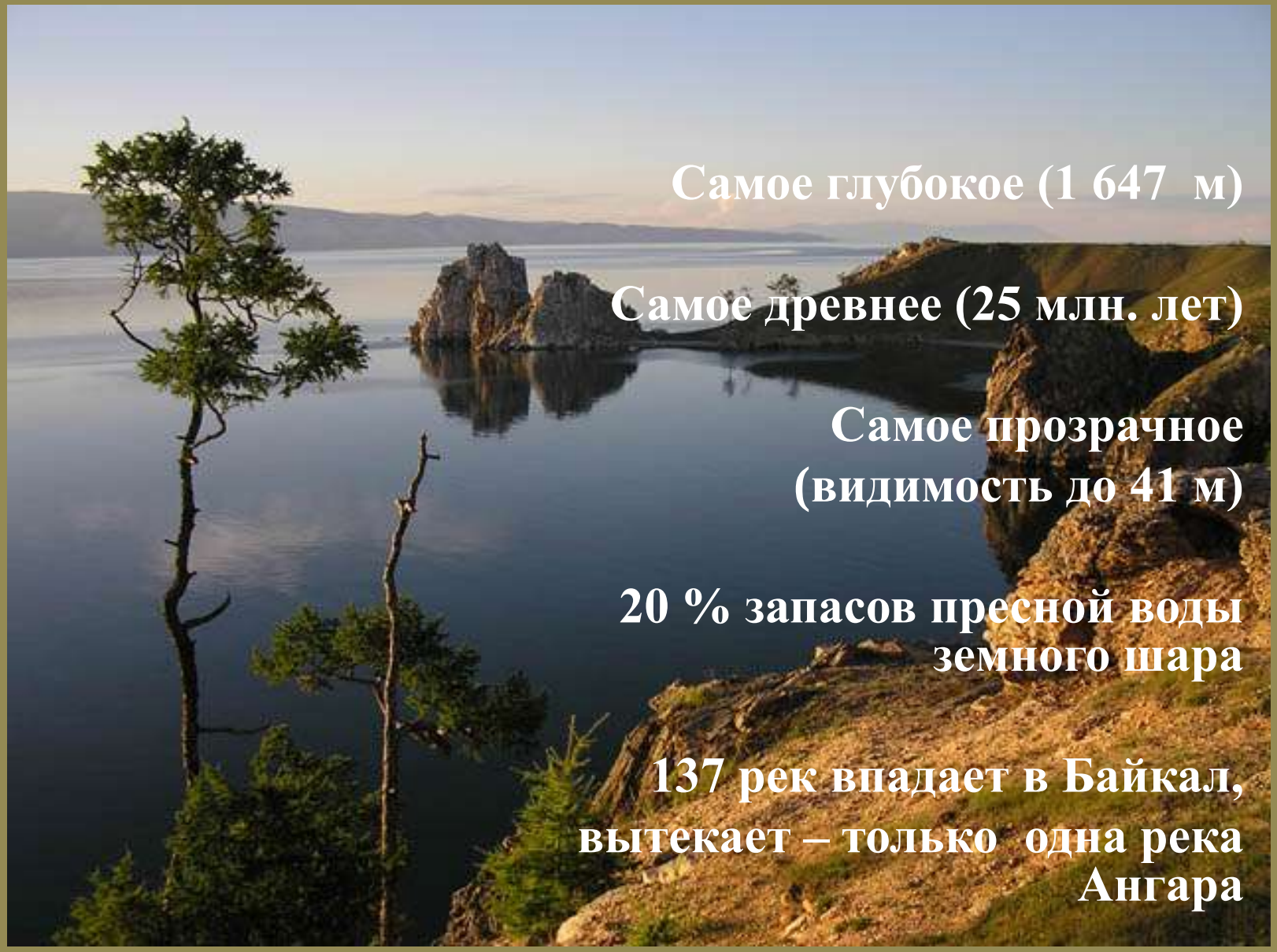

Самое глубокое (1 647 м)

Самое древнее (25 млн. лет)

Самое прозрачное (видимость до 41 м)

20 % запасов пресной воды земного шара

137 рек впадает в Байкал, вытекает – только одна река Ангара

Прибайкалье в древности

Как зародилась жизнь людей в нашем крае…

Урок 3-4

Палеолит **-** 40-12 тыс. лет назад
(древний каменный век)

Мезолит - 11-8 тыс. лет назад

(средний каменный век)

Неолит **-** 5 тыс. - первая пол. 3 тыс. лет до н.э

(новый каменный век)

Энеолит (4-1 тыс. лет до н. э.).

(медно-бронзовый век)

Археологические памятники Иркутской области

Мальтинско-буретская культура

М. М. Герасимов

Древние стоянки в нижнем течении реки Белой

А. П. Окладников

Природно-климатические условия

Мамонт

Шерстистый носорог

Северный олень

Образ жизни. Жилища.



Жилище древнего человека на стоянке Мальта



План округлого жилища Мальты (по М. М. Герасимову)

<u>Материал:</u> бивни мамонта, рога и кости северного оленя, шкура животных, кора деревьев

Глазковская культура. Неолит и бронзовый век

Рыболовные крючки, найденные на территории Глазковского некрополя



Гарпуны, найденные на территории Глазковского некрополя

Культура Древнего Прибайкалья

Археологические находки древнекаменного века свидетельствуют, что на территории современной Иркутской области существовали достаточно мощные очаги хозяйства и древней культуры

Урок 5

Палеолитические Венеры

Женские фигурки
Стоянки Мальта, Буреть Иркутская область, бивень мамонта
Возраст : 20-25 тыс.лет

Украшения и орнамент

Украшения, Мальта

Изображение мамонта, Мальта
Пластинка из бивня мамонта

Скульптурки гуся и полярной куропатки, Мальта
Резьба по кости

Мировоззрение палеолитического человека

Копия останков подростка, найденные на месте палеолитической стоянки в районе Мальты (хранятся в Иркутском краеведческом музее)

Шишкинские писаницы (петроглифы)

Г.Ф. Миллер

«Нахожу, есть несколько украшенных фигурами скал на правом берегу Лены. На них видны разные изображения людей и животных, вырезанных на красноватом песчаном камне»

Великая Сибирская или Камчатская экспедиции 1733-1743 гг.

Шишкинские писаницы (петроглифы)



Шишкинские писаницы (петроглифы)

Петроглифы бухты Саган-Заба западное побережье Байкала

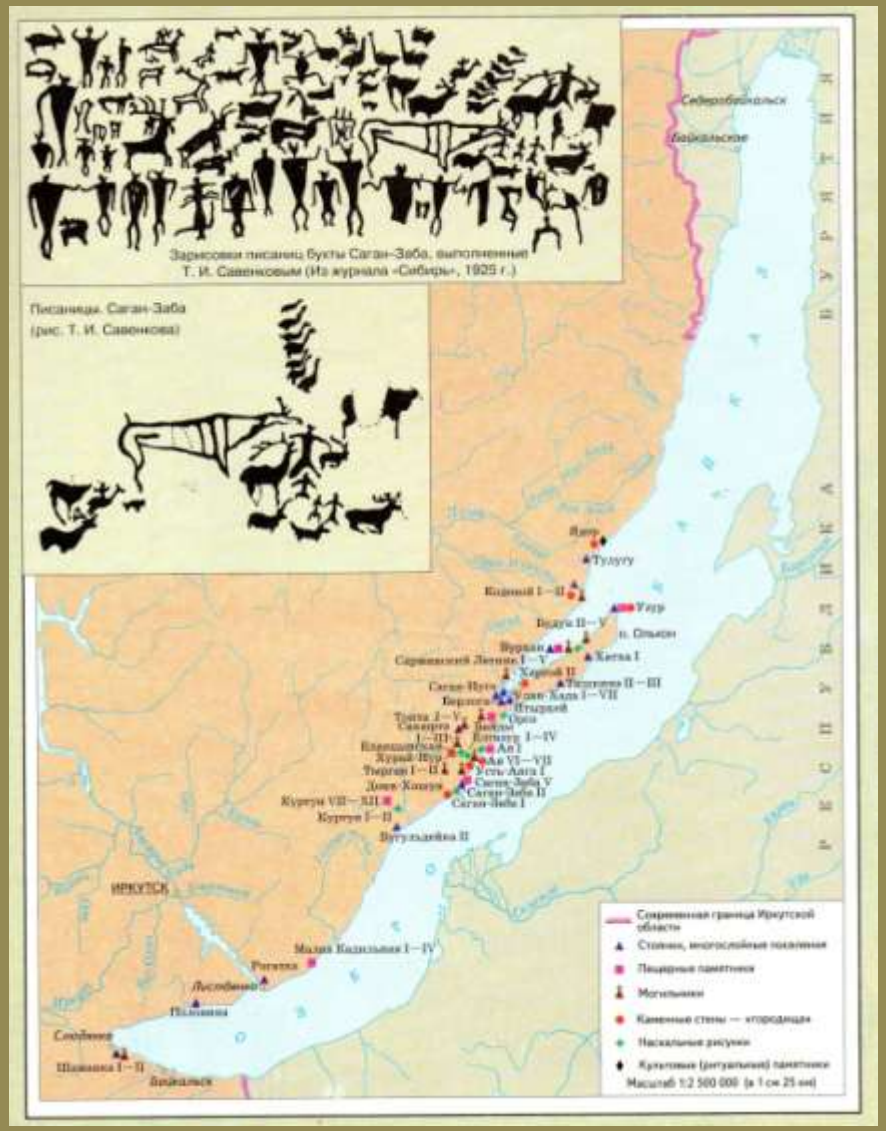

Неолит,

бронзовый век

Экскурсия по залам краеведческого музея г. Бирюсинска

Урок 6

Палеонтологическая коллекция

Кости мамонта

Палеонтологическая коллекция

Кости мамонта

Палеонтологическая коллекция

Кости оленя

Кости бизона

Палеонтологическая коллекция

Орудия

Коренное население земли Иркутской

«Мира не узнаешь, не зная края своего»
Максим Горький

Урок 7-9

Курыканы

Урок 7

ХАЗАРСКИЙ КАГАНАТ

Кыпчак

Печенеги

Гузы

Карлук

Кыргыз

КУРЫКАНЫ

КИДАНЬ

БОХАЙ

УЙГУРИЯ

ТИБЕТ

КИТАЙ

ШМИР

НАНЬ-ЧЖАО

байкальск

Лена

Жигалово

Балаганск

Качуг

Онгурен

Ушканий

Баргузин

Манзурка

Сарма

Хужир

Усть-Орда

Еланцы

Иркут

ИРКУТСК

Селенга

УЛАН-УДЭ

ОЗ.



Курыканский воин
(реконструкция Ю. Худякова)

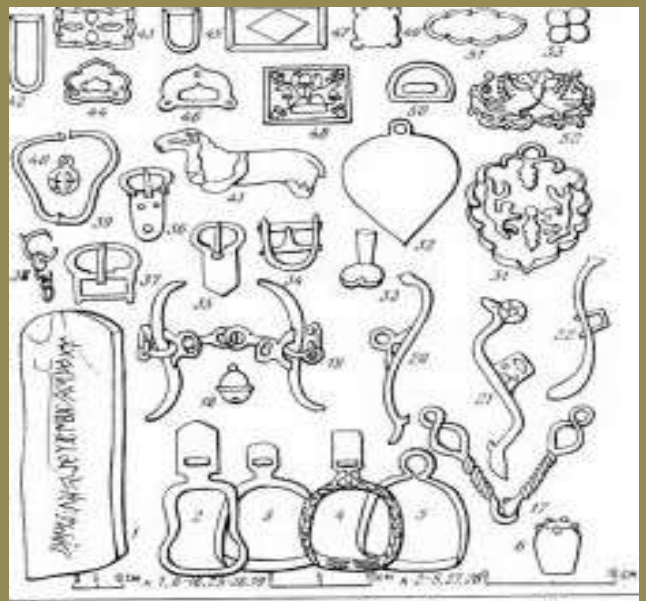

Наконечники, ножи, копья, топоры из железа, черепки глиняной посуды

Городища-укрепления

Остатки древней курыканской защитной стены
Мыс Харгой, западное побережье Байкала

Буряты. Тофалары. Эвенки.

Урок 8-9

Народы Сибири в XVI–XVII вв.

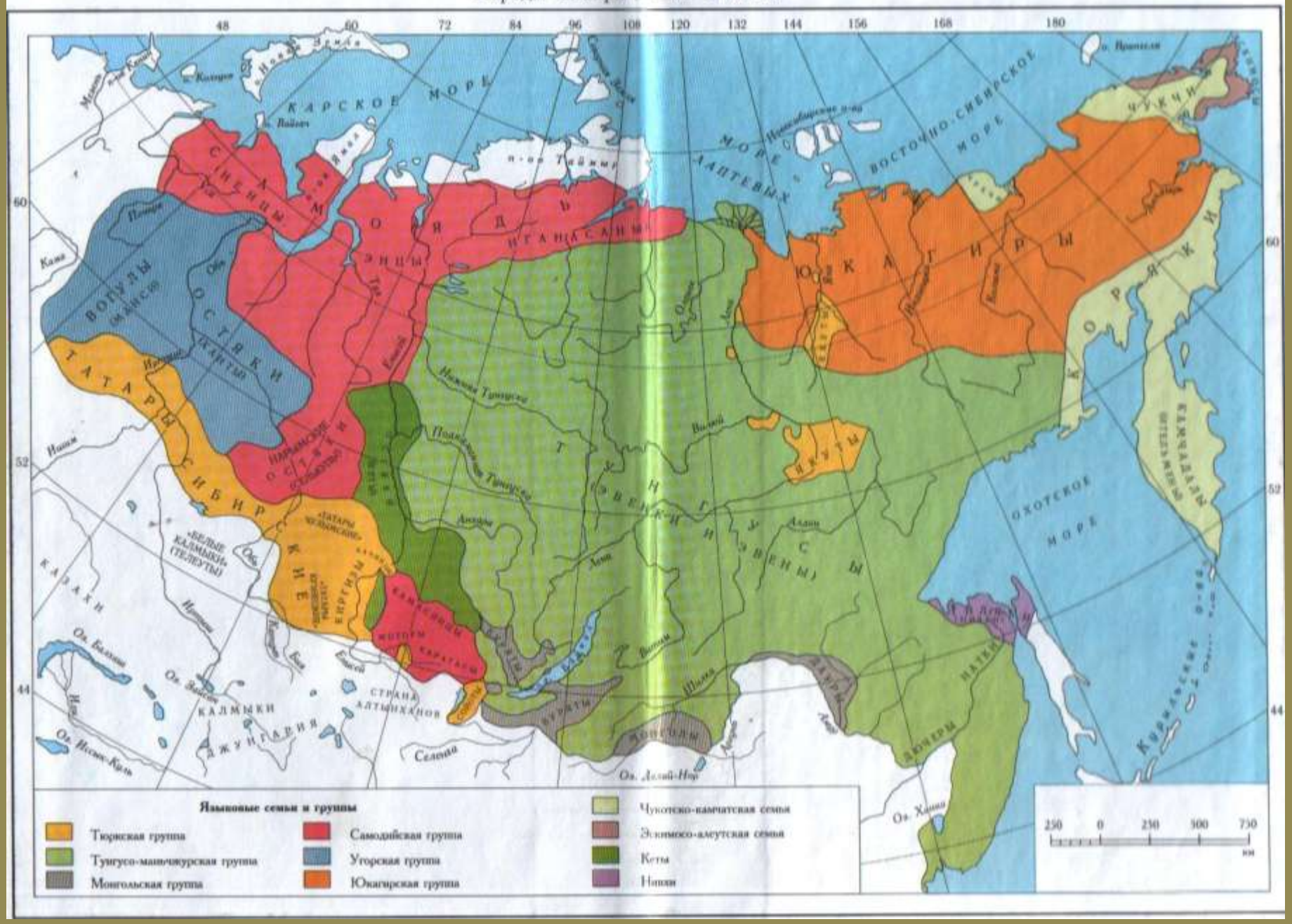
Карское море
Лаптевых
Восточно-Сибирское море
Охотское море
Чукчи
Корякиды
Ительмены
Якуты
Юкагиры
Эвенки
Эвены
Тунгусы
Нганасаны
Энцы
Ненцы
Ханты
Манси
Остяки
Вогулы
Татары
Сибирские
Кыргызы
Бурятия
Монголы
Даурия
Маньчжуры
Корея
Джунгария
Калмыки
Страна алтыханов
Карахи
Ногаи
Нарымские остяки
Ямал
Таймыр
Новая Земля
Колыма
Лена
Енисей
Обь
Иртыш
Ангара
Амур
Селенга
Оз. Балхаш
Оз. Зайсан
Оз. Иссык-Куль
Оз. Алтай-Нор
Оз. Хинган
Оз. Ханка
Оз. Чаны
Оз. Ямышевское
Оз. Ямышевское
Оз. Ямышевское

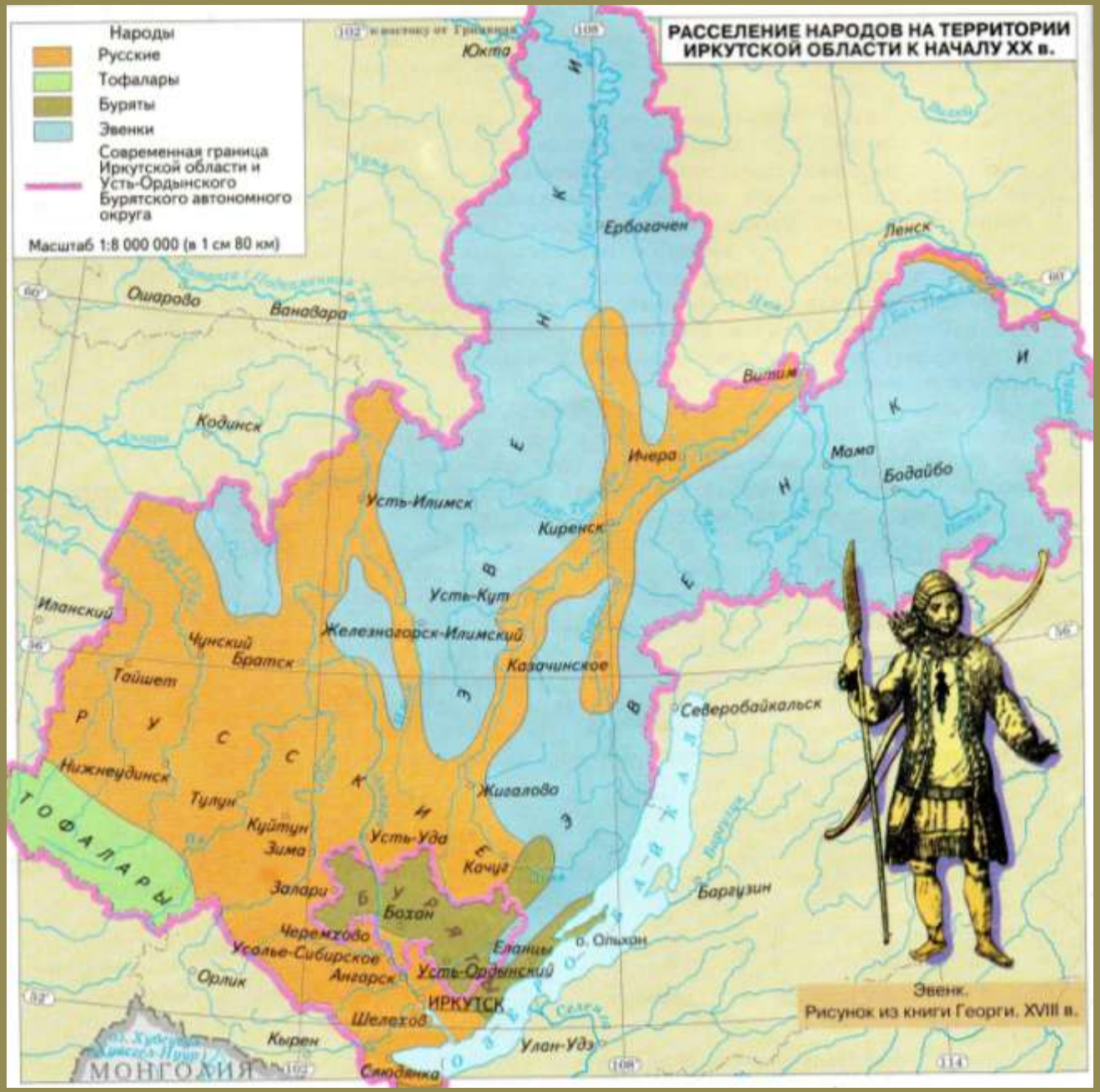
РАССЕЛЕНИЕ НАРОДОВ НА ТЕРРИТОРИИ ИРКУТСКОЙ ОБЛАСТИ К НАЧАЛУ XX в.
Народы
Русские
Тофалары
Буряты
Эвенки
Современная граница Иркутской области и Усть-Ордынского Бурятского автономного округа
Масштаб 1:8 000 000 (в 1 см 80 км)
Юкта
Ербогачен
Ленск
Ошарово
Ванавара
Вилюй
Кодинск
Инера
Мама
Бодайбо
Усть-Илимск
Киренск
Усть-Кут
Иланский
Чунский
Железногорск-Илимский
Братск
Тайшет
Казачинское
Северобайкальск
Нижнеудинск
Тулун
Жигалово
Куйтун
Усть-Уда
Зима
Качуг
Залари
Баргузин
Бохан
Черемхово
Усолье-Сибирское
Еланцы
о. Ольхон
Ангарск
Усть-Ордынский
Орлик
ИРКУТСК
Шелехов
Кырен
Улан-Удэ
Саянск
МОНГОЛИЯ
ТОФАЛАРЫ
Эвенк.
Рисунок из книги Георги. XVIII в.

Тофалары

Тофала́ры (ранее их называли — карагасы, самоназвание — тоъфа, тофа, топа, тоха, тыва, что значит «человек») — коренной малочисленный народ России в Восточной Сибири.

Карагасы – «черный гусь»

Численность тофаларов			
Год	Кол-во чел.	Год	Кол-во чел.
1675	340	1911	449
1701	405	1914	405
1838	500	1925	416
1851	543	1926	414
1858	416	1927	418
1877	413	1929	412
1882	456	1930	419
1883	457	1966	522
1884	407	1979	515
1887	426	1989	630
1897	389	1995	677
1908	400		

В общественной жизни тофаларов большое значение имели ежегодные (иногда раз в 2 года) декабрьские собрания всех тофов (тофаларов) — суглан — для избрания должностных лиц

Традиционно тофалары являются полукочевым народом.
Основные занятия - охота и рыболовство,
у северных групп отгонное оленеводство преимущественно транспортного направления

Жилище тофаларов : чум конической формы, из жердей, зимой крытый ровдугой (замшей из шкуры изюбря или лося), летом — берестой. Чум делился на женскую (справа от входа) и мужскую (слева) половины



Мужская одежда:
штаны из шкуры кабарги или козла (летом из ровдуги или покупной ткани) и разнообразными кафтанами с застёжкой на правую сторону, которые надевали на голое тело, и поясом.
Женский наряд:
штаны и платья с разрезом на груди, а также пояса.
Украшения — серьги, оловянные браслеты и кольца.
Зимой тофалары носили тулупы из оленьей шкуры мехом внутрь.
Головные уборы: летом войлочная шапочка маньчжурского типа (но обычно без кисти; позже её заменила фуражка), зимой меховые шапки-ушанки, которые подвязывались у подбородка.

Женский чехол для трубки

Эвенки (старое название тунгусы)

Тунгусо-маньчжурская языковая группа алтайской семьи. Несмотря на свою малочисленность, эвенки уже к XVII веку расселились на 1/4 территории Сибири.

Эвенки

Эвенк. Фото XIX в.

Выделка шкуры оленя.
Фото начала XX в.

Транспортное оленеводство
в хозяйстве эвенков

Перекочевка. Фото XIX в.

Эвенки

Манекен шаманки.
XIX в.

Шаман. Гравюра из книги
Н.В. Витсена, 1692г.

Традиционное жилище –
конический чум из жердей.
Покровами для него служили
берестяные тиски, нюки из ровдуги
или ткани, корьевые плахи.

Буряты

монгольская группа алтайской семьи

Буряты

Бурятская юрта

Девушка - бурятка
в праздничной одежде.